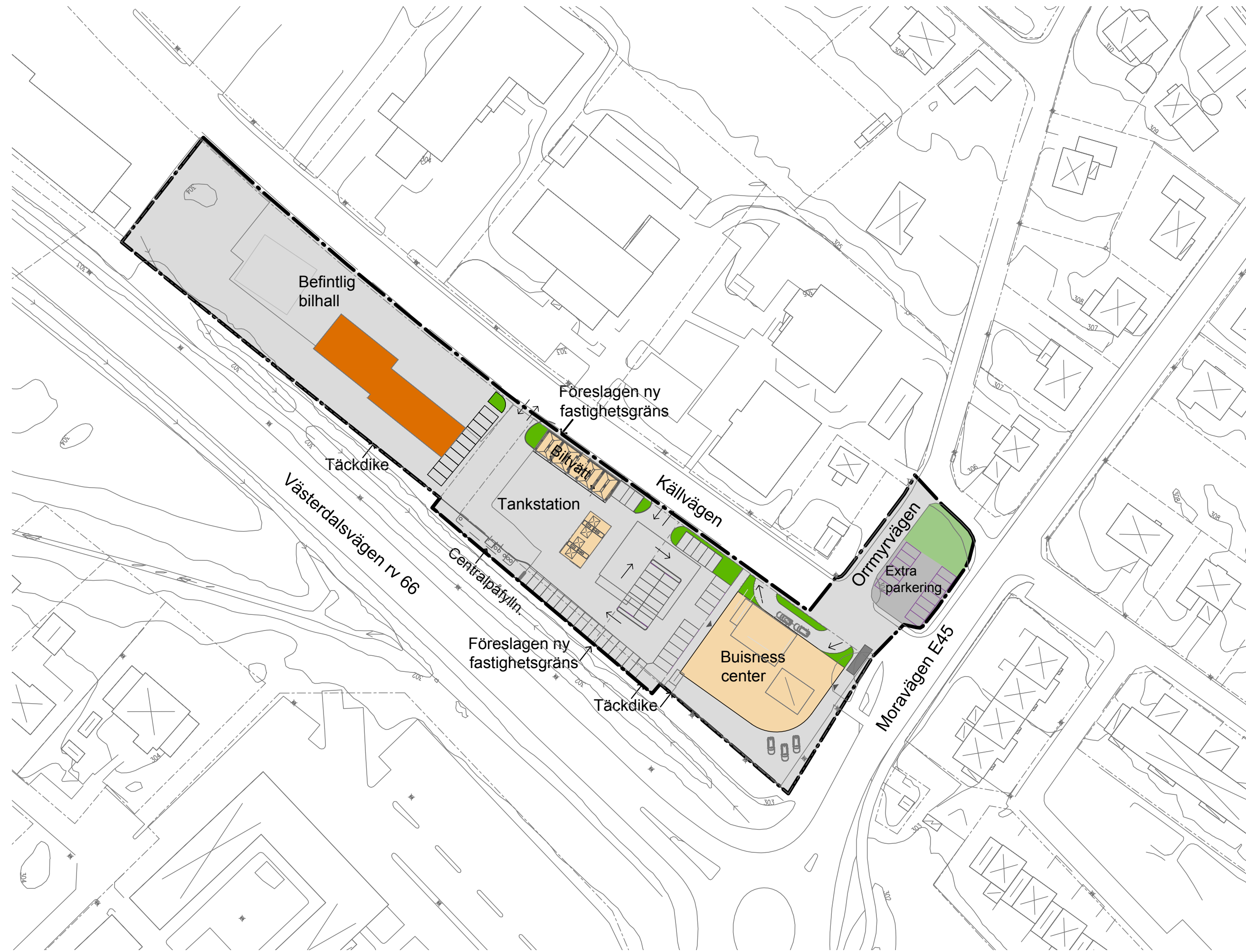
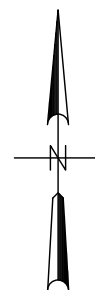


# ILLUSTRATION

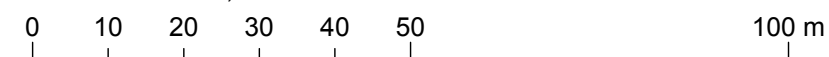


## TECKENFÖRKLARING

- Plangräns
- Föreslagen ny fastighetsgräns
- Planområde
- Befintlig bebyggelse
- Ny bebyggelse
- Extra parkeringsyta
- Plantering
- Park



Skala 1:1000 A2, 1:2000 A4



<p><b>Till planen hör:</b> Plankarta med bestämmelser Planbeskrivning Genomförandebeskrivning</p>		<p>Illustrationskarta Fastighetsförteckning</p>	
<p><b>ILLUSTRATION TILL DETALJPLAN</b></p>		<p><b>Laga krafthandling</b></p>	
<p><b>Ormyrheden 1:2 M FL, Malung</b></p>		<p>Beslutsdatum Godkänd för samråd 2019-03-14 § 31 Antagande 2020-12-10 § 125</p>	<p>Instans MSN MSN</p>
<p>Malung-Sälens kommun, Dalarnas län</p>		<p>Laga kraft 2021-01-11</p>	
<p>Upprättad i december 2020</p>			
<p><b>Planförfattare</b> Kärsti Hallström - Planarkitekt Arjan Bastiaans - Planeringsarkitekt MSA</p>		<p><b>agnasARK</b> www.agnasark.se • +46(0)247-792060</p>	
<p>Planen är upprättad enligt Plan- och bygglagen (PBL) SFS 2010:900 Grundkarta är upprättad av Malung-Sälens Kommun Fastighetsförteckning är upprättad av Metria AB</p>		<p>UPPGIFTER OM GRUNDKARTAN Koordinatsystem: SWEREF 99 13.30 Höjdsystem: RH 2000</p>	